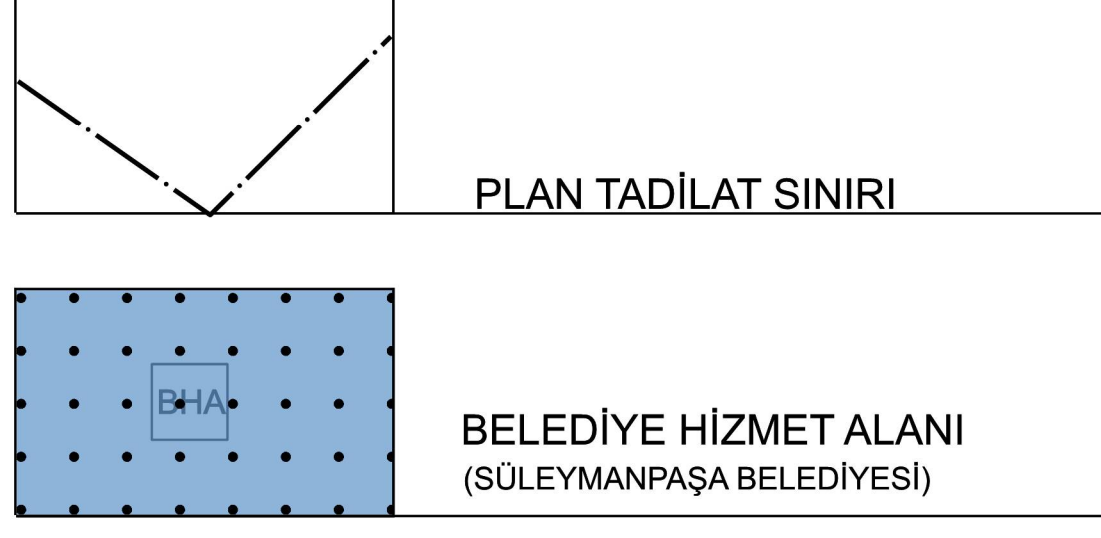


İli : Tekirdağ
İlçesi : Süleymanpaşa
Mahallesi : Karadeniz,
Ada / Parsel No : 3544/1

GÖSTERİMLER



PLAN UYGULAMA KOŞULLARI

- 03.05.2007 TARİHİNDE ÇEVRE VE ŞEHİRCİLİK İL MÜDÜRLÜĞÜNCE ONAYLANAN İMAR PLANINA ESAS JEOLÖK-JEOTEKNİK ETÜT RAPORUNDA BELİRTİLEN HUSUSLARA UYULACAKTIR.
- BELEDİYE HİZMET ALANI İÇERİSİNDE YAPILACAK OLAN MÜŞTEMLATLAR, GÜVENLİK KULELERİ vb. ALANLAR İÇİN YAPI YAKLAŞMA MESAFESİ ARANMAZ.
- BELEDİYE HİZMET ALANINDA İDARECE ONAYLANAN AVAN PROJEYE GÖRE UYGULAMA YAPILACAKTIR. KAKS-TAKS DEĞERİ VE ÇEKME MESAFELERİ RESMİ KURUM MİMARİ GEREKSİNİMLERİNE GÖRE SERBESTTİR.
- BU PLAN VE PLAN NOTLARINDA BELİRTİLMİYEN HUSUSLARDA 3194 SAYILI İMAR KANUNUNA VE İMAR İLE İLGİLİ DİĞER MEVZUAT HÜKÜMLERİNE UYULACAKTIR.

İmar Planı Tadilatı'nı Teklif Eden
T.C. SÜLEYMANPAŞA BELEDİYESİ
PLAN VE PROJE MÜDÜRLÜĞÜ

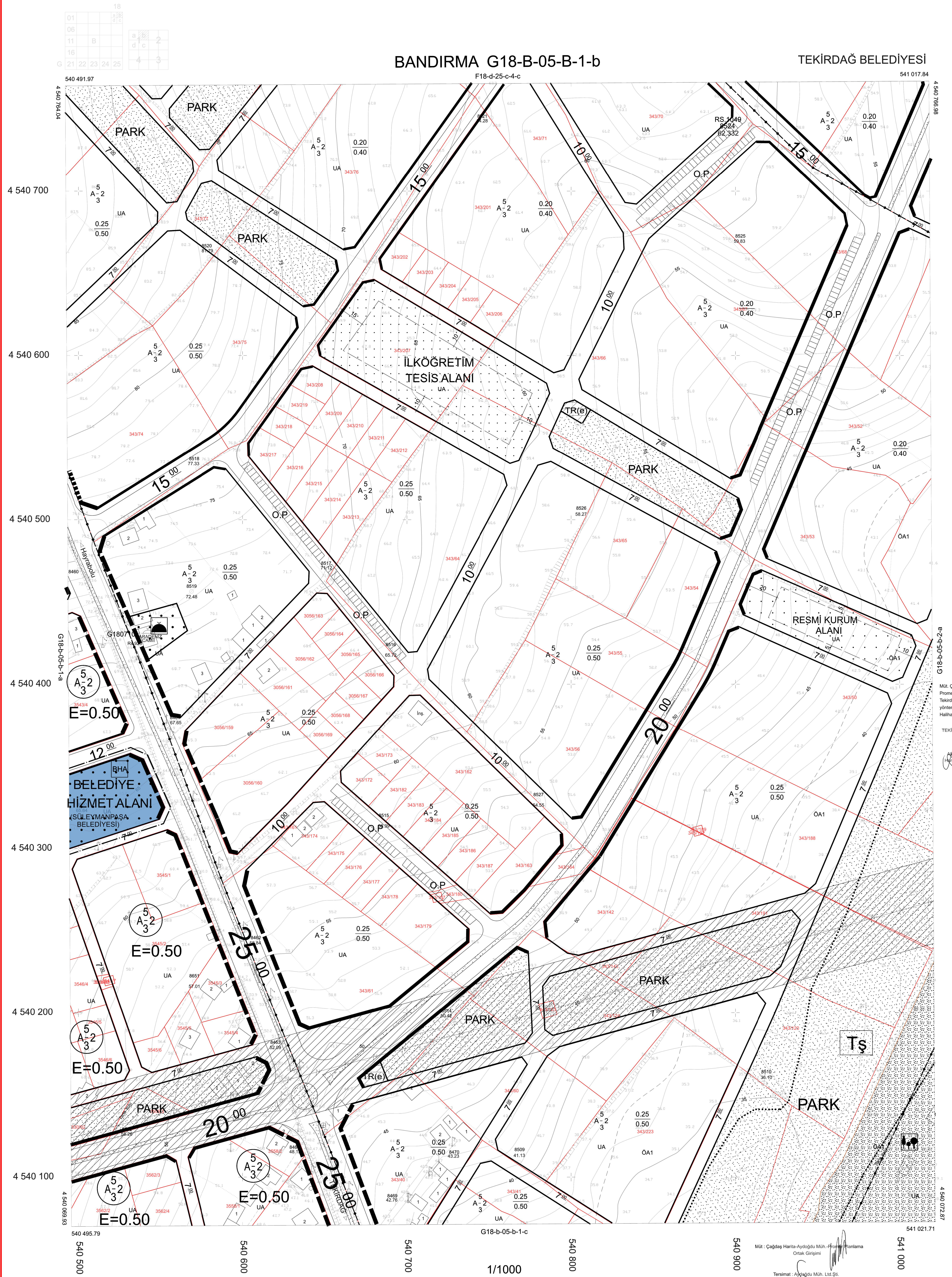
Sezer PAPARACI
Şehir Plancısı

Levent TURAN
Şehir Plancısı



SÜLEYMANPAŞA
(TEKİRDAĞ)


UYGULAMA İMAR PLANI TADİLATI
Ölçek : 1 / 1000
Pafta No : G 18-B-05-B-1-B



M. Çağdaş Harita-Aydoğdu Müh. ve
Proje Planlama ortak girişimi tarafından
Tekirdağ İl Belediye Sınırlama alt sayısal
yöntemle üretilen 218 Adet 1/1000 ölçekli
Halihazır Harita İncelendi ve onandı.

TEKİRDAĞ BELEDİYE BAŞKANLIĞI
KONTROL
M. ÇAĞDAŞ
İ. AYDOĞDU
İng. Müh.

İNCELEYEN
Ahmet COŞKUN
Mimar
İmar İş. Mtd.



Osman TABAK
Belediye Başkanı

Müt. Çağdaş Harita-Aydoğdu Müh. Proje Planlama
Ornak Çarşın
Temsilci: Aydoğdu Müh. Ltd. Şti.